


# محافظة شمال الشرقية

مناظر خلابة وتجربة خالدة في الذاكرة



اكتشف  
عُمان  
OMAN





# اكتشف عُمان

## وعش تجربة لا مثيل لها

ستجد التاريخ راسخاً في كل بقعة، والطبيعة البكر التي تغريكم للاسترخاء، كما أن السواحل الممتدة لآلاف الكيلومترات تجذب عشاق التأمل وممارسي الأنشطة البحرية المتعددة. المرتفعات الجبلية الشاهقة ملاذ دافئ في الصيف الحار، والمناخ الموسمي المميز مرتع للباحثين عن الأجواء اللطيفة. لا تفوت متعة السباحة في الأودية الغناء، ومحاكاة البيئة الصحراوية في الكثبان الرملية.

نعمل في وزارة التراث والسياحة، على تجويد المنتج السياحي والتجارب التي ستجعل من رحلتكم في محافظات سلطنة عُمان فريدة ومختلفة. نأمل معا في صناعة سياحة حديثة مبتكرة تلبى تطلعاتكم. نسعد كثيرا بتواجدكم، ونُسَرّ بتواصلكم معنا؛ فأنتم دائما موضع الترحاب. هيا لنكتشف معا سلطنة عُمان.

تتمتع سلطنة عُمان بمقومات سياحية فريدة لا مثيل لها تجمع بين الأصالة والحداثة حيث أنها تقع في أقصى الجنوب الشرقي من شبه الجزيرة العربية وترتمي بين أحضان العديد من الجبال الشاهقة والبحار الواسعة وتتواجد فيها الكثير من الواحات والصحاري الرملية والأودية الصافية مما أكسبها تنوعاً بيئياً مميزاً يستحق الاكتشاف والمغامرة، ولا ننسى الأسواق التقليدية والعصرية والحداث الخضراء التي تقدم مساحات واسعة من الاستجمام والاسترخاء.

11 محافظة متنوعة في التضاريس والأنماط السياحية الشيقة، هي التي تشكل سلطنة عُمان من شمالها إلى جنوبها. خيارات سياحية لا مثيل لها، ومنتجات مبتكرة تضمن لك المتعة والإثارة. هنا حيث



تتميز محافظة شمال الشرقية بموقعها الفريد الواقع على الجانب الداخلي لجبال الحجر الشرقي، أن تزورها يعني تجربة استثنائية واكتشاف لحاراتها، ومساجدها الأثرية، وأوديتها المتدفقة، وكثبانها الرملية الذهبية، وأسواقها التي تعج بالحياة منذ الصباح الباكر. شمال الشرقية محافظة متكاملة، تجتمع فيها تجارب ومنتجات سياحية متنوعة في بقعة واحدة.









أنت مُخير بين المساجد والحارات  
الأثرية في إبراء، أو الاستمتاع  
بتجربة الرياضات الصحراوية  
ببدية، أو تجربة السباحة في برك  
وادي بني خالد. يمكنك  
استكشاف حصون المضيبي ولا  
تنسَ زيارة سوق سناو لمشاركة  
السكان المحليين حياتهم  
اليومية بكل نشاطها، ذُق عذوبة  
المياه في دماء والطائيين،  
وأضف لمخطط رحلتك زيارة  
القرى الريفية بالقابل.





تتصل محافظة شمال الشرقية من الشمال بمحافظة مسقط، وبمحافظة الداخلية من الغرب، وبمحافظة جنوب الشرقية من الشرق والجنوب. تطل التلال الشاهقة التي يزيد ارتفاعها عن ألفي متر، على بحر من الكثبان الرملية المتموجة التي تعرف برمال الشرقية. بينما تحيط واحات النخيل المتناثرة هنا وهناك بعدد من التجمعات السكنية الأثرية المبنية من الطوب، والتي تغري الزائر بالتجوال بين أرجائها واستكشافها. كما يمكن الاستمتاع بمراقبة ورصد النجوم التي تزين سماء المحافظة ليلاً. نرحب بك، وندعوك لزيارة جديرة بالخلود في الذاكرة، إلى محافظة شمال الشرقية.





# جدول المحتويات

ولاية إبراء [الحارات الأثرية والزخارف المعمارية البديعة]	12
ولاية المضبيبي [قصص تاريخية عريقة ترويها حصون شامخة]	25
ولاية بدية [تجارب صحراوية ممتعة وأنشطة رملية متنوعة]	30
ولاية القابل [جمال القرى بين الكثبان الرملية والأودية والجبال]	40
ولاية وادي بني خالد [لحن شجي يتغنى به خرير المياه]	51
ولاية دماء والطائيين [جمال الطبيعة الأخاذ بين الماء والخضرة]	60
ولاية سنو [طبيعة وادعة وتجربة حياتية متكاملة]	73
المواسم في محافظة شمال الشرقية	78
10x6	86
إنها مساحة خاصة لك	90



# ولاية إبراء

الحارات الأثرية والزخارف المعمارية البديعة











تعد ولاية إبراء المركز الإداري لمحافظة شمال الشرقية، ويعود ذلك لأسباب كثيرة كموقعها، ومساحتها، بالإضافة لوجود عدد من القرى الأثرية، التي تبرز مظاهر الحياة الحديثة بصورة جمالية.

ابداً زيارتك بدخول **بيت اليمحي** الذي بناه الشيخ/ حافظ بن سعيد المسكري؛ ليكون مقراً له ولأسرته، وكان يتخذة سكناً منيعاً يحتمي فيه. بيت اليمحي منزلٌ مُحصن، مبني بالحجارة والطين والجص، ويتألف من طابقين، وله برج بارز يمكن من خلاله رؤية أشجار النخيل القريبة، كما توجد خلفه واحة خضراء من أشجار النخيل. يمر بين ثنايا البيت **فلج اسمه فلج العفريت**، ويتولى هذا الفلج عملية ري بساتين **قرية اليمحي**؛ فلا تفوت فرصة السباحة فيه.





انتقل بعدها، إلى قرية القناطر، التي تعتبر من أجمل القرى بالولاية، حيث يمكنك قضاء وقت ممتع، متنقلاً بين أحضان الطبيعة والمفردات التاريخية.

سميت قرية القناطر بهذا الاسم؛ لكثرة القناطر فيها، وهي حارة مرتفعة عن مستوى مجرى الوادي، وتضم الكثير من الأبواب الخشبية المصنوعة من جذوع أشجار الساج، أو السدر التي حُفر عليها روائع الزخارف والنقوش الهندسية.









تعرف  
على ثقافة  
متفردة

زر بعدها قرية المنزفة الأثرية، وقد سميت بهذا الاسم لكثرة نزف الماء من الآبار المنتشرة بها، وفي روايات أخرى لاستنزافها الكثير من المال في بنائها. يحيط بالقرية سور تتخلله عدة بوابات، تقبع خلفها العديد من المباني والبيوت الاثرية التي روعي في تصميمها، وتخطيط بنائها تجسيد أنماط العمارة العُمانية، كما ستلاحظ إهتماماً كبيراً بالعديد من العناصر، والتأثيرات البيئية، والأمنية، بالإضافة لحضور كبير للعادات والتقاليد العُمانية.

توجه إلى متحف **بيت الدروازة**، وهو عبارة عن متحف خاص، استُخدم في بناءه الجص والحصى. يقع المتحف في قلب قرية المنزفة الأثرية، وسُمي بهذا الاسم لالتصاقه بالدروازة العلوية داخل القرية، وهو عبارة عن استحكام سكاني حربي به مرام للبنادق والمدافع. تحتوي جدران المتحف على جص واقواس فاخرة تتميز بالقوة والمتانة، مع نقوش إسلامية على الجدران والنوافذ والأبواب الخشبية. كما يضم متحفاً مصغراً، يحكي عن أهم ممتلكات الإنسان العُمانى في الزمن الغابر، من أدوات وآثار قديمة.







من أهم رموز الولاية، **مسجد العقبة (ذو القبلتين)** وقد اتخذته الولاية شعارا لها. بُني المسجد في بطن وادٍ وعر، على تل صغير يقع على بعد 1600 متر فقط شمال قرية المنزفة، وقد سُمي بهذا الاسم لامتلاكه قبليتين داخل المسجد؛ أحدهما قبلة المسجد الأقصى؛ أولى القبلتين ومسرى الرسول عليه الصلاة والسلام، ناحية الشمال الغربي، والأخرى عبارة عن القبلة التي تشير نحو الكعبة المشرفة في مكة المكرمة.









أكمل طريقك، واقض وقتاً ممتعاً بين أحضان الطبيعة، والنسيم العليل في **قرية قفيفة**، ثم تسوق في **سوق إبراء**؛ حيث ستجد العديد من المنتجات والسلع المحلية لمختلف الاحتياجات، كما تحظى النساء بفرصة لخوض تجربة تسوق تتسم بالخصوصية، في **سوق الأربعاء** المخصص للنساء فقط، ليتسنى لهن شراء الملابس النسائية التقليدية، ومستلزماتها، والحلي والمجوهرات، والبخور، واللبان، والعطور. يفتح السوق من الساعة السادسة صباحاً، حتى الواحدة بعد الظهر.

تعتبر **حديقة سفاري** أكبر حديقة حيوانات في سلطنة عُمان، وتضم ما يقارب 300 نوع من الحيوانات، والطيور، والزواحف النادرة التي تم جلبها من روسيا، وأفريقيا، وبعض الدول الآسيوية والعربية. تقع الحديقة على مساحة 286 ألف متر مربع، وتعتبر من الوجهات السياحية الهامة في ولاية إبراء.










# ولاية المضبي

قصص تاريخية عريقة ترويها حصون شامخة





استمع للقصص التاريخية الشّيقة في ولاية المضبيبي، التي تضم حصوناً عريقة، تخبئ في جعبتها الكثير من الأسرار. ولتكن نقطة الإنطلاق **حصن بيت الخبيب**، الواقع وسط محلة الخبيب، بناية سمد الشّأن.

يشغل الحصن مساحة مستطيلة الشكل، ويتكون من طابقين مبنيين من الصاروخ والحصى، كما يضم برجين دائريين، وله مدخلين؛ الأول رئيسي من جهة الجنوب، والآخر فرعي من جهة الشرق. وقد أضيف إليه مؤخراً عرض متحفى خاص بالرموز الأثرية المكتشفة في مواقع البعثات الأثرية بمحافظة شمال الشرقية بشكل عام.









يقع **حصن الروضة** بقرية الروضة في نيابة سمد الشآن، على قمة تل جبلي صغير يطل على واحة من أشجار النخيل. يعد الحصن واحداً من أبهى المباني التاريخية في سلطنة عُمان، ويتكون من ثلاثة طوابق، ويشتمل على 13 غرفة وبرجين، وبئر ماء واحد، كما يمكن للزوار الصعود لسطح الحصن، لالتقاط صور للمناظر الطبيعية، وأشجار النخيل الوارفة.

تؤكد من المرور على **الحارة القديمة** في المضبي، لتتأمل تفاصيل الماضي، من خلال المباني، ووجوه الناس والعابرين، ثم زُر **قرية الفتح** لتلتمس معالمها الشامخة، واجعل منتزه وادي عندام والحوراء جزء من رحلتك إلى محافظة شمال الشرقية.




# ولاية بديّة

تجارب صحراوية ممتعة وأنشطة رملية متنوعة







تجربة مليئة  
بأحاسيس  
مختلفة



ولاية بدية؛ قبلة الزوار من مختلف الفئات والأعمار. من يزورها يهواها، ويقع في غرام مناخها وطبيعتها، فلا عجب أن يعدها الكثيرون من أجمل الولايات السياحية في سلطنة عُمان.

لا تفوت أجواء الفجر في بدية، واللحظات الحالمة لشرق الشمس على رمالها. تعتبر **رمال بدية، أو رمال الشرقية** أحد أجمل مناطق التخييم في سلطنة عُمان، إذ تجذب هذه المنطقة الكثير من محبي أنشطة المغامرات الصحراوية المتنوعة، كما تشتهر بوجود مُختلف أنواع المخيمات السياحية.

اركب الدراجات الرملية، وامتطي الجمال، وتزلج على الرمل بالألواح، وجرب متعة القيادة الصحراوية بعد تأكدك من اختبار توازن الإطارات في الرمال. انعم بهدوء المكان ليلاً على مشهد السماء المرصعة بالنجوم، والتي تبدو كما لو أنها على بعد بضعة أمتار فقط، إنها حقاً تجربة لا مثيل لها.









استكشف **حصن المنترب** الذي يعود تاريخ بنائه للقرن الثالث عشر الميلادي، وسط بلدة المنترب. يحظى الحصن باهتمام سياحي كبير، نظراً لوقوعه على المسارات السياحية لرمال الشرقية، ويتكون من دور أرضي وآخر علوي. يضم الدور الأرضي البوابة الرئيسية التي تتوسط المبنى، وغرف متعددة الأغراض، وغرف للإجتماعات والمشاورات، ومسجد، وبئر ماء. بينما الدور الثاني مفتوح على الفضاء الخارجي، مما يتيح للزوار الاطلاع من خلاله على مختلف الجهات الأربع. ولحماية الحصن من عوامل التحلل والرطوبة، وعوضاً عن استعمال الخشب في عملية البناء؛ نجد أن ممراته قد بُنيت بأسقف مصنوعة من مادة الصاروج بصناعة محلية.





تعرف على معروضات وذكريات المنطقة في **متحف بديّة الخاص** في الجهة المقابلة لحصن المنترب، وهو عبارة عن مبنى ذو واجهة حجرية. صُمم متحف بديّة على طراز منزل عُماني تقليدي، ويضم مجموعة من البنادق القديمة، والخناجر ذات المقابض الفضية، ومعارض الملابس التقليدية في المنطقة، إلى جانب الفخار المزخرف بشكل جذاب ومميز.

**حصن الواصل** من أقدم الحصون المشيدة في المحافظة، وهو أول حصن بُني في ولاية بديّة، ويعد الأكبر مساحة والأكثر جمالاً، كما يضم خمسة أبراج مرممة، يربط بينها سور، ويعد من أبرز معالم **قرية الواصل** كما يوجد داخل الحصن سوق أثري قديم يتكون من مجموعة من المحلات على الطراز التقليدي.










تجول في قرية الغبّي، وإمشِ  
بمحاذاة فلجها الذي يروي واحة  
مفعمة بالخضرة والنسمات  
الباردة، تكثر فيها أشجار الموز،  
والليمون، والزيزفون، والبابايا،  
وكلها تتنافس لإيجاد حيز لها  
تحت أقواس سعف النخيل.

تتنوع الدرجات اللونية للطبيعة  
في قرية الحوية، فتجد فيها  
تناغماً فريداً بين سعف أشجار  
النخيل، والكثبان الرملية الذهبية  
التي تغطي الصحراء المحيطة  
بالقرية في مشهد بديع. وكمحطة  
أخيرة في بدية، يمكنك الانتعاش  
في فلج الظاهر الذي يتميز بدفئه  
ونشاطه.



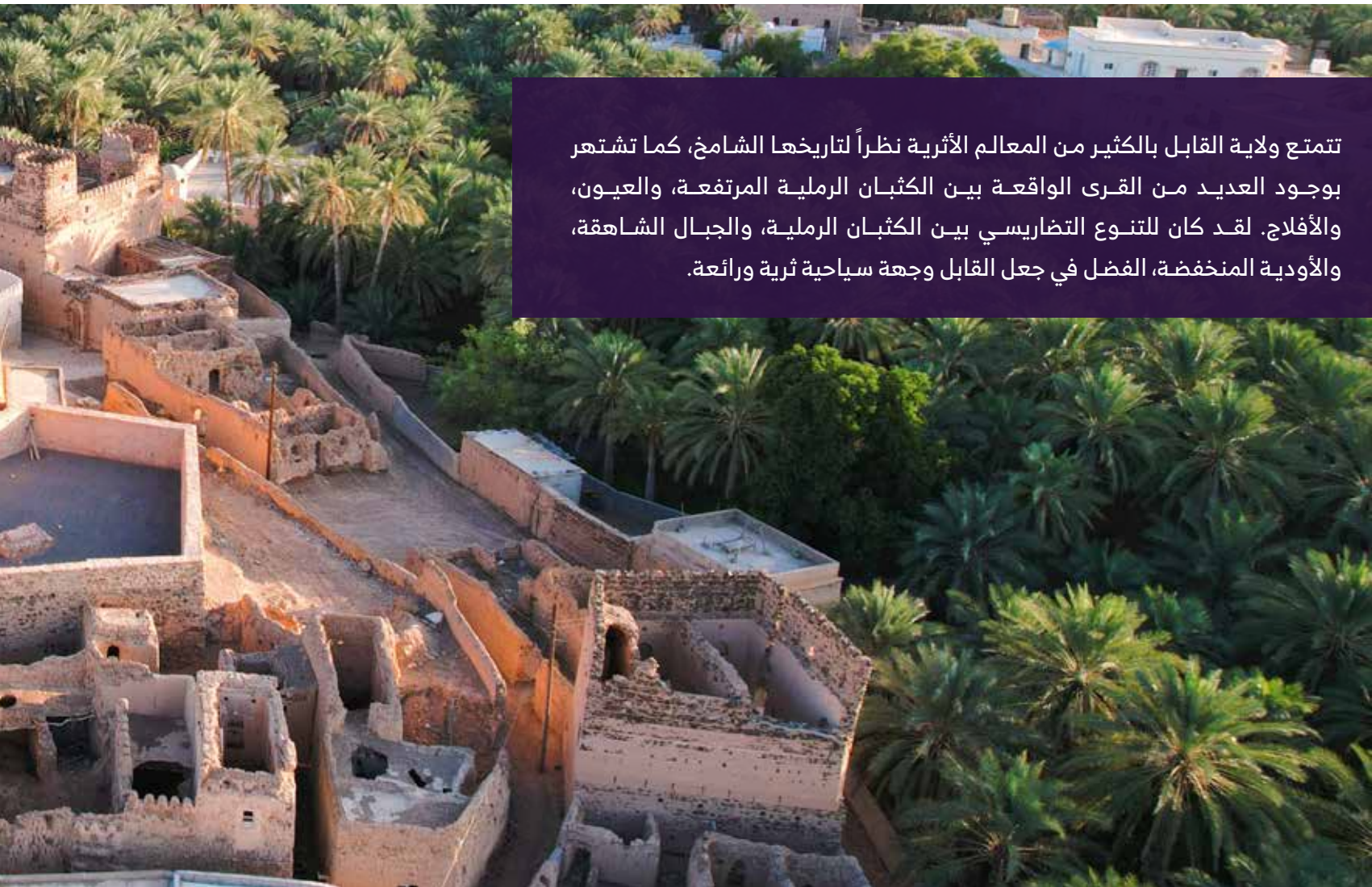
# ولاية القابل

جمال القرى بين الكثبان الرملية والأودية والجبال









تتمتع ولاية القابل بالكثير من المعالم الأثرية نظراً لتاريخها الشامخ، كما تشتهر بوجود العديد من القرى الواقعة بين الكثبان الرملية المرتفعة، والعيون، والأفلاج. لقد كان للتنوع التضاريسي بين الكثبان الرملية، والجبال الشاهقة، والأودية المنخفضة، الفضل في جعل القابل وجهة سياحية ثرية ورائعة.











تأمل جمال **قرية المضيرب الأثرية** في بلدة المضيرب، فنقطة تميّزها هي بيوتها الأثرية ذات الطابع المعماري القديم. تضم القرية 50 موقعا أثريا، بالإضافة **لسوق المضيرب القديم**؛ حيث تقام هبطة المضيرب الشهيرة في الأعياد الدينية بشكل سنوي. تحتوي القرية على أربعة أبواب تسمى (بالدروازة) وهي: دروازة كشام، ودروازة قرضوب، ودروازة الغيوث، ودروازة كنيشة، ناهيك عن أبراجها المتسامقة مثل بيت البرج الذي يلتقي فيه سكان القرية لتبادل تهاني العيد، كما يتوسطها منزل كبير، يتألف من طابقين مبني من مادة الجص، ويمر الفلج بداخله.





تَمْش على الرمال الناعمة في **شجرة الجوفاء**، ولا تنس أن جزءًا من رمال الشرقية يغطي ولاية القابل؛ ولهذا السبب تعتبر شجرة الجوفاء مكاناً مناسبة لممارسة الأنشطة والرياضات الرملية، والصحراوية، والتخييم تحت السماء الصافية المرصعة بالنجوم.









استكشف **موقع شنة الأثري**، حيث تتناثر فوق سفوح التلال المنخفضة العديد من القبور المبنية على شكل "خلايا النحل"، ويعود تاريخها إلى حوالي 3000 عام قبل الميلاد، وقد عُثر بجانب تلك القبور على العديد من المواد الأثرية، كرؤوس السهام النحاسية، والأوعية المصنوعة من الحجارة الصقيلة.









# ولاية وادي بني خالد

لحن شجي يتغنى به خير المياه







إن كنت من هواة السباحة في أحضان الطبيعة، فستجد في ولاية وادي بني خالد ضالتك. تضم الولاية أحواضاً صخرية ممتلئة بالمياه الصافية على مدار العام، مما جعلها وجهة سياحية ذائعة الصيت بكثرة البرك المائية التي يُصدر خريز مياهها نغماً شجياً يُشّنف المسامع مع تدفق المياه، إلى جانب المقومات الأثرية والكهوف والجبال.









تنتظرك  
لحظات  
سعيدة



اغطس في أحد أشهر الاودية في سلطنة عُمان؛ **وادي بني خالد**، المشهور بأحواضه المائية الكبيرة المتشحة باللون الأخضر الزمردي، كما تحيط به أشجار النخيل العالية. يتميز وادي بني خالد بمياهه المتدفقة على مدار العام، ويتكون من قسمين؛ الجزء الشمالي عبارة عن منطقة ترفيهية، بينما يحتوي الجزء الجنوبي على تضاريس صخرية مثالية للرحلات والتسلق الصخري. بنت أيدي العُمانيين على الوادي سداً تقليدياً يسمى محلياً (معقد الفلج)، لتوفير مخزون المياه اللازم لري أشجار النخيل الموجودة أسفل الوادي في منطقة مقل عبر مخارج الأفلاج.





استكشف البرك المائية في **كهف مقل** الذي يبلغ طوله من الداخل حوالي 250متر. بمجرد دخولك الكهف ستفتن بهدير المياه الجوفية المتدفقة عبر صخوره الصلبة، والتشكيلات الصخرية الجميلة، ومساح المياه، والجداول المتدفقة على طول طريق وادي مقل، التي تشكل سيمفونية مرئية متكاملة الأركان.

تسلق **جبال وادي حاور** لتستمتع بالمناظر الجبلية الخلابة والبرك المائية. تعرف على **حصن العدفين** الذي كان قديماً مركزاً للوالي والقاضي في الولاية، ويتكون من عدة غرف رُممت على الطراز المعماري القديم.





اطلق روح  
المغامر في  
وادي حاور









تمعن في نقوش **مسجد العوينة**، واستمتع ببنائه الأثري. يعود تاريخ بناء مسجد العوينة إلى منتصف القرن السادس عشر الميلادي وبُني بمادة الصاروج العُماني، ويضم محراباً مزخرفاً، يطابق المحراب الأصلي الذي نُقل سابقاً إلى المتحف الوطني بمحافظة مسقط.



# ولاية دماء والطائيين

جمال الطبيعة الأخاذ بين الماء والخضرة















ولاية دماء والطائيين هبة ربانية في محافظة شمال الشرقية، حيث تجد جمال الطبيعة محاطاً بالجمال الشامخة، وعيون الماء الوفيرة، وفي حصنها تطل لمحات حيّة من الماضي التليد. ابدأ بزيارة **حصن الحمام**، للتعرف على جزء مهم من تاريخ عُمان العريق.

يعد الحصن من أهم المعالم التاريخية **بقريّة الحمام**، ويقع فوق تلة جبلية يزيد ارتفاعها عن 90 متراً عن مستوى سطح البحر. يتوسط الحصن منازل القرية، وتحيط به واحات زراعية، ويطل على المجرى الرئيسي لأودية دماء والطائيين. تحيط بالحصن 3 أبراج رئيسة على أطرافه، كانت بمثابة أبراج للمراقبة والدفاع عن الحصن.



يمتد **وادي الطائيين** إلى الشمال الغربي من طريق الشرقية السريع الواصل بين (بدبد - صور) بمنطقة الجرداء؛ وهو وادٍ ذو نطاق واسع، تنتشر فيه أشجار النخيل، والتلال الصغيرة التي تغلفها الجبال من الجانبين. تعود تسمية الوادي إلى "قبائل طيء"؛ من القبائل القحطانية التي نزلت وادي سمائل بعد انهيار سد مأرب، ثم خرجت منه إلى هذا الوادي واستوطنت فيه، فأصبح الوادي منسوباً إليها. يشجع الطريق المتميز الذي يشق قلب الوادي، على المضي قُدماً باتجاه **قرية محلاح**، حيث تجد الكثير من الحجارة الجيرية، وصخور "الأفيوليت" باتجاه الشمال.











استمتع بألذ المأكولات البحرية في  
سوق محلاح للسّمك، واقضِ وقتاً  
عائلياً رائعاً في منتزه سموط الطبيعي  
والتخييم فيه. عّش المغامرة في وادي  
دماء، الواقع على كتلة ضخمة من  
الجبّال الواقعة إلى الشمال الغربي،  
ابتداءً من ولاية إبراء، وانتهاءً بولاية  
المضيبي في منطقة الجرداء. تتميز  
هذه المنطقة بضمها قرى صغيرة،  
وواحات نخيل وارفّة، يحيط بها غلاف  
من جبّال الأفبوليت ذات اللون البني.





تقع **عين الزام** بالقرب من **منتزه سموط الطبيعي بقرية حارة**، وهي عين دائمة الجريان، حيث يستطيع زوارها التقاط الصور التذكارية بجانب الموقع الذي تحيط به أشجار النخيل. أكمل مسارك باتجاه **"عين وغلة"** التي تنبع من بين صخور الأفيوليت في الجبال. يمكن التمتع بالتنزه سيراً على الأقدام على طول الوادي، حيث تتشعب الطرق بين الجبال البنية الداكنة، وبرك مياه يحوي بعضها مياهاً زرقاء صافية، مع وجود رواسب من الكالسيت الأبيض، وصولاً إلى منبع المياه الذي تتدفق منه الجداول.

تتميز قرية **خبة بني سعد** الجميلة، بواحاتها على جانبي الوادي، وتعتبر من أكثر المناطق خصوبة، وهي مصدر أساسي لأنواع فريدة من أشجار النخيل، كما تشكل بيئة وافرة لعلف الماشية.









يقع **الجبل الأبيض** ضمن نطاق ولاية دماء والطائيين ويطل على كل من ولاية قريات، وولاية صور، ويبلغ إرتفاعه 2000 متر فوق مستوى سطح البحر.

يقع الجبل ضمن سلسلة جبال الحجر الشرقي، ويتميز برطوبة معتدلة، وطقس مطير في الصيف، وبرودة قارسة في فصل الشتاء، ومنظر بديع تعانق فيه قمته السحب، لتشكل لوحة جمالية فاتنة.

يضم الجبل الأبيض أكثر من (50) قرية مترامية الأطراف على مساحة الجبل، ويمتعن سكانها الرعي كمصدر أساسي لمعيشتهم، فضلاً عن زراعة أشجار النخيل، والرمان، والليمون، نظراً لمناخ الجبل المعتدل. تعتبر أشجار السم، والسلم، والسرحد، والغاف، من أهم الأشجار بالجبل.

توجد خمسة مداخل لصعود الجبل، إما عن طريق ولاية دماء والطائيين، من قرية إسماعيه، وقرية تول، وقرية عجماء، أو من ولاية قريات، عبر قرية المزارع، أو عن طريق ولاية صور، من بلدة طيوى، وجميعها طرق ترابية وعرة وغير مرصوفة.







# ولاية سناو

طبيعة وادعة وتجربة حياتية متكاملة










استرح في ولاية سناو، بعد  
رحلة جميلة في أرجاء محافظة  
شمال الشرقية ومعالها  
السياحية ومقوماتها المبهرة.

في سناو للحياة الاجتماعية  
معنى آخر؛ أساسه التلاحم  
والترابط، تجده في الحارات  
والقرى والأسواق. توجه إلى  
**حارة الصوافة** لتسافر عبر  
الزمن إلى سنوات بعيدة، حيث  
تسرد لك المباني تاريخ المكان،  
وفي بشاشة الناس، وكرم  
الترحاب، ستجد معاني الضيافة  
العُمانية، كما ندعوك للسباحة  
في **فلج المشق** ليغمر الماء  
أطرافك بهدوء.





أدر الدفة إلى **سوق سناو**، الواقع على بُعد كيلومتر واحد من دوار سناو على الطريق الواصل بين ولاية سناو، وولاية المضبيي، وولاية ازكي. يقام أيام الخميس من كل أسبوع مزاد لبيع الماشية في السوق الرئيسي ذو البوابات التراثية. يجتذب السوق أعداداً غفيرة من البائعين، الذين يقومون ببيع مجموعة واسعة من المنتجات، تتضمن الأسماك الطازجة والمجففة، والخناجر، والمشغولات اليدوية، كما يضم متاجر صغيرة تفتح أبوابها دائماً بالسوق لبيع الأقمشة، والعطور والذهب والفضة.

**حارة السوق القديمة**، أحد المواقع التاريخية في ولاية سناو، وسميت بهذا الاسم نسبة إلى سوقها العريق، الذي يتوسط الحارة، ويضم عدد من المحلات التجارية القديمة التي بنيت معظمها من الطين، والجص، والحصى، والصاروج العُماني القديم. تتميز الحارة ببنائها الدائري على أرض مرتفعة، ويتوسطها سوقها القديم، وتطل أبوابها ونوافذها على مزارع النخيل. لحارة السوق عدة مداخل وبوابات، أهمها المدخل الأساسي والمسمى باب (السيدي) نسبة إلى أحد أنواع النخيل، حيث كانت هذه البوابات هي نقطة التحكم في الدخول والخروج من الحارة، ولا تزال العديد من هذه المداخل قائمة إلى يومنا هذا.







# المواسم في محافظة شمال الشرقية

## موسم التيسيل

تشتهر ولايات محافظة شمال الشرقية بموسم التيسيل، وهي عملية جني البسور من نخلة المبسلي، بعد اكتمال نضج البسور، في وقت مُبكر بسبب ارتفاع الحرارة. يعد موسم جداد وطبخ بسور المبسلي من المواسم المهمة التي يعول عليها المزارع العُماني كعائد اقتصادي جيد، وموروث قديم في الكثير من ولايات سلطنة عُمان. يمكن للزائر مشاهدة خطوات جني وطبخ وتعبئة البسور، خلال الفترة من شهر يونيو إلى بداية شهر يوليو من كل عام.





ننطلق بك  
إلى تقاليدنا  
العريقة















## الموسم الشتوي

يبدأ الموسم الشتوي مع بداية فصل الشتاء، فتجد إقبالاً سياحياً كبيراً على الاستراحات، ومواقع التخييم خاصة من فئة الشباب؛ لما يمثلها فصل الشتاء من متنفس للراحة والاستجمام، وفرصة لممارسة الهوايات والرياضات، ولقاء الأصدقاء. تكثر في الموسم الشتوي العديد من الأنشطة كالاستعراض بالدراجات الرملية، والسيارات المزودة في المواقع الرملية، فتتوافد قوافل من سيارات الدفع الرباعي من مختلف المحافظات، بقصد الاستعراض، أو التخييم، أو ممارسة الأنشطة الأخرى، إضافة إلى أنشطة المطاعم والمقاهي المتخصصة في تحضير المشاوي.





## موسم التخييم

تغري ليالي الشتاء الباردة للتخييم في رمال الشرقية، وتأمل السماء المرصعة بالنجوم في صفحة الليل الحالك، فوق رمال الشرقية الذهبية، بعد غروب الشمس خلف الكثبان الرملية في الأفق الغربي.

تعتبر هذه المنطقة من أكثر المناطق تميزاً في العالم بسماؤها المظلمة، وهي من المناطق النادرة التي يوجد بها الحد الأدنى من التلوث الضوئي، ناهيك عن وجود التلال الرملية التي تزيدها فتنة وجمالاً. إن نصبت خيمتك بين الكثبان الرملية، فستحظى برؤية المشهد المبهر لمجرة درب التبانة فوقك، كما يمكنك رؤية الشهب في السماء بين الحين والآخر. إضافة إلى الهدوء في المكان، وإن حالفك الحظ، فسيكون المنبه الذي يوقظك في الصباح، تلك الدمدمة اللطيفة التي تنادي بها الناقة على وليدها.







# 10x6

## 6 أشياء يمكن شراؤها أو اقتناؤها من محافظة شمال الشرقية

1. المنتجات البدوية
2. مختلف أنواع التمور المجففة والطازجة.
3. المنتجات السعفية
4. المنتجات النسيجية
5. المنتجات العطرية والتجميلية
6. المنتجات الفضية









## 10 أنشطة يمكن ممارستها في محافظة شمال الشرقية

1. التزلج على الرمال
2. مشاهدة غروب الشمس
3. التخييم الجماعي أو الفردي
4. ركوب الدراجات الرملية البخارية
5. الطيران الشراعي
6. السباقات الرياضية بالسيارات المزودة (الرونات)
7. السباحة في الاودية
8. ركوب الجمال او الخيل
9. تجربة المناطيد
10. تجربة السلك الانزلاقي



إنها  
مساحة  
خاصة لك





[www.experienceoman.om](http://www.experienceoman.om)

@experienceoman

@ExperienceOM\_AR